

Luso
N234
Mealhada
A1
IC2
Coimbra

Luso
N234
Mealhada
A1
IC2
Coimbra



portas

- 1 Porta das Ameias
- 2 Porta do Luso
- 3 Porta dos Degraus
- 4 Porta de S. João
- 5 Porta do Serpa
- 6 Porta da Rainha
- 7 Porta de Sula
- 8 Porta da Cruz Alta
- 9 Porta de Coimbra
- 10 Porta das Lapas

edifícios centrais

- 11 Palace Hotel
- 12 Convento

via sacra

- 13 Passo do Horto
- 14 Passo da Prisão
- 15 Passo de Cedron
- 16 Porta de Silóé
- 17 Passo de Anás
- 18 Passo de Caifás
- 19 Varanda de Pilatos
- 20 Passo de Herodes
- 21 Passo do Pretório
- 22 Passo da Cruz às Costas
- 23 Passo da 1ª Queda
- 24 Passo do Encontro com a Virgem
- 25 Passo do Cireneu
- 26 Passo da Verónica
- 27 Passo da 2ª Queda
- 28 Passo das Filhas de Jerusalém
- 29 Passo da 3ª Queda
- 30 Passo do despojamento de vestes e porta anexa
- 31 Passo da Crucificação
- 32 Passo do Calvário
- 33 Passo da Descida da Cruz
- 34 Passo do Sepulcro

capelas e ermida

- 35 Capela de S. João da Cruz
- 36 Capela de Santo Antão
- 37 Capela de S. Pedro
- 38 Capela da Madalena
- 39 Ermida de N.ª Sr.ª Assunção
- 40 Ermida de N.ª Sr.ª da Expectação (desaparecida)
- 41 Ruínas da Ermida do Sacramento
- 42 Ermida de S. José
- 43 Ermida do Calvário
- 44 Ermida de Sepulcro e Cruz
- 45 Ermida de S. João de Deserto ou S. João Baptista
- 46 Ermida de Santo Elias
- 47 Ermida de M.ª Sr.ª da Conceição
- 48 Ermida de S. Miguel

outros

- 49 Gruta de S. Pedro
- 50 Cruz Alta
- 51 Cascata
- 52 Cedro de S. José
- 53 Oliveira de Wellington
- 54 Cruz de Vopellares

fontes

- 55 Fonte de Santa Teresa
- 56 Fonte Fria
- 57 Fonte da Samaritana
- 58 Fonte de S. Silvestre
- 59 Fonte de Santo Elias
- 60 Fonte do Carregal

extra-muros

- 61 Obelisco
- 62 Posto de Observação – Moinho de Sula e porta anexa
- 63 Museu Militar

trilho

- trilho água
- trilho floresta reliquia
- trilho militar
- trilho natureza
- trilho via sacra

● centro interpretativo


entradas

- cerca
- pontos acesso viário
- -> pontos acesso pedonal
- sem acesso

- P** parque de estacionamento
- M** parque merendas
- L** loja
- WC** WC



fonte fria
trilho água




centro interpretativo
ponto de partida



convento
trilho via sacra



vale dos fetos
trilho natureza



adernal
trilho floresta reliquia



cedro-do-buçaco
trilho natureza



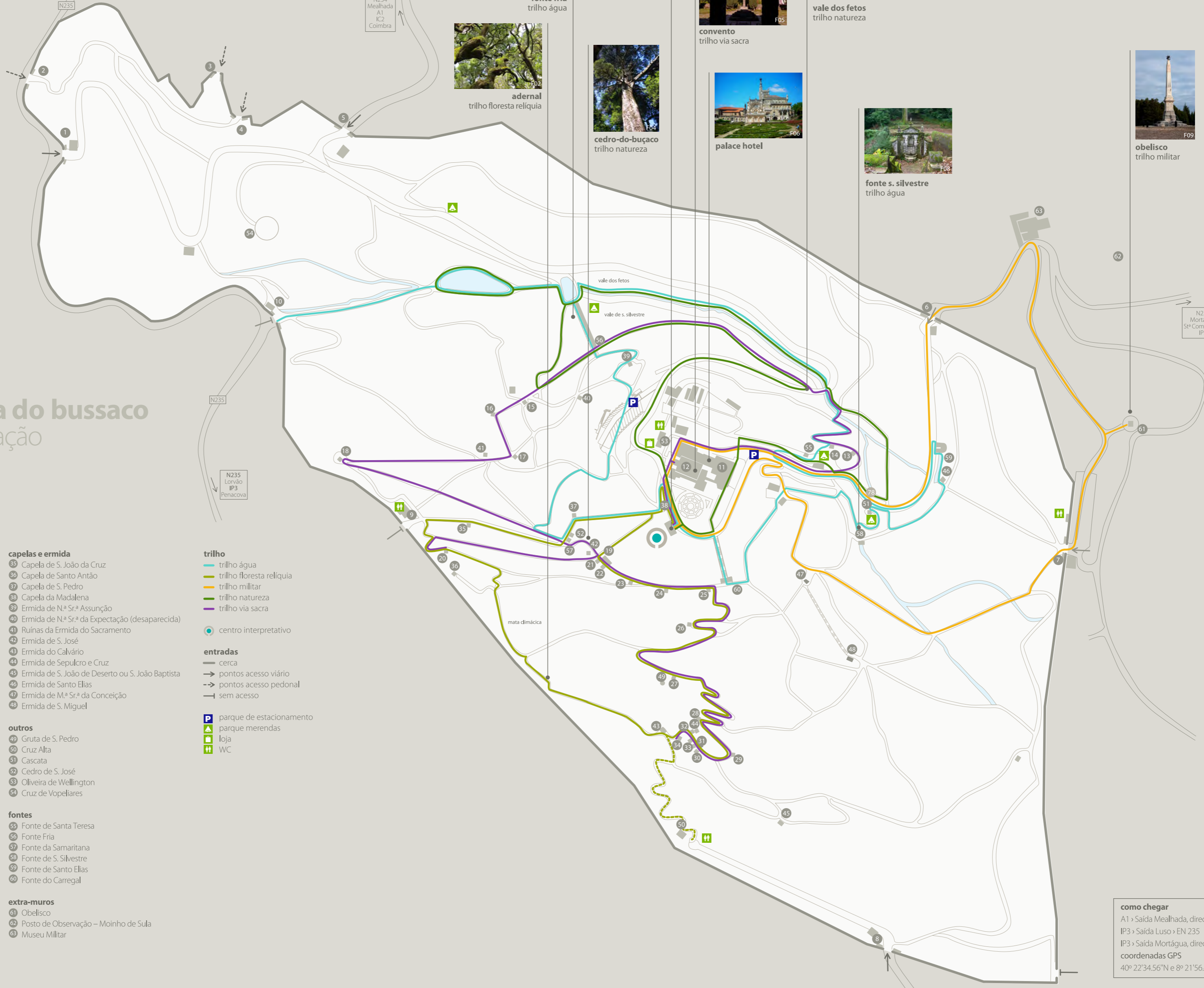
palace hotel




fonte s. silvestre
trilho água



obelisco
trilho militar



como chegar
 A1 > Saída Mealhada, direcção Luso > EN 234
 IP3 > Saída Luso > EN 235
 IP3 > Saída Mortágua, direcção Luso > EN 234
coordenadas GPS
 40° 22'34.56"N e 8° 21'56.48"W



Luso
N234
Mealhada
A1
IC2
Coimbra

Luso
N234
Mealhada
A1
IC2
Coimbra

N234
Mortágua
Stª Comba Dão
IP3

N235
Lorvão
IP3
Penacova



árvores notáveis

- | | | | |
|-----------------------------------|--------------------------------|-------------------------------------|-----------------------------|
| 1 <i>Eucalyptus viminalis</i> | Eucalipto-de-folhas-de-vimeiro | 45 <i>Cephalotaxus harringtonia</i> | Cefalotaxo |
| 2 <i>Lophostemon confertus</i> | Buxo-de-Brisbane | 46 <i>Taxus baccata</i> | Teixo |
| 3 <i>Platanus hispanica</i> | Plátano-comum | 47 <i>Pinus nigra ssp. laricio</i> | Pinheiro-larício |
| 4 <i>Tsuga canadensis</i> | Tsuga-do-Canadá | 48 <i>Picea smithiana</i> | Picea-dos-Himalaias |
| 5 <i>Liriodendron tulipifera</i> | Tulipeiro-da-Virginia | 49 <i>Pinus taeda</i> | |
| 6 <i>Cedrus atlantica</i> | Cedro-do-Atlas | 50 <i>Abies pinsapo</i> | Abeto-espanhol |
| 7 <i>Quercus suber</i> | Sobreiro | 51 <i>Abies nordmanniana</i> | Abeto-do-Cáucaso |
| 8 <i>Pinus ayacahuite</i> | Pinheiro-branco-do-México | 52 <i>Pinus radiata</i> | Pinheiro-insigne |
| 9 <i>Cupressus lusitanica</i> | Cipreste-do-Buçaco | 53 <i>Quercus rubra</i> | Carvalho-vermelho-americano |
| 10 <i>Ocotea foetens</i> | Til | 54 <i>Cupressus lusitanica</i> | Cipreste-do-Buçaco |
| 11 <i>Taxodium distichum</i> | Cipreste-de-folhas-caducas | 55 <i>Cupressus lusitanica</i> | Cipreste-do-Buçaco |
| 12 <i>Pterocarya fraxinifolia</i> | | 56 <i>Quercus robur</i> | Carvalho-alvarinho |
| 13 <i>Cedrus deodara</i> | Cedro-dos-Himalaias | 57 <i>Castanea sativa</i> | Castanheiro |
| 14 <i>Picea orientalis</i> | Picea-oriental | 58 <i>Arbutus unedo</i> | Medronheiro |
| 15 <i>Cupressus lusitanica</i> | Cipreste-do-Buçaco | 59 <i>Laurus nobilis</i> | Loureiro |
| 16 <i>Pseudotsuga menziesii</i> | Abeto-de-Douglas | 60 <i>Prunus lusitanica</i> | Azevinho |
| 17 <i>Sequoia sempervirens</i> | Sequóia-sempre-verde | 61 <i>Ilex aquifolium</i> | Azevinho |
| 18 <i>Quercus suber</i> | Sobreiro | 62 <i>Phillyrea latifolia</i> | Aderno |
| 19 <i>Pinus sylvestris</i> | Pinheiro-de-casquinha | 63 <i>Thuja plicata</i> | Tuia-gigante |
| 20 <i>Cupressus lusitanica</i> | Cipreste-do-Buçaco | 64 <i>Abies alba</i> | Abeto-branco |
| 21 <i>Abies numidica</i> | Abeto-numidico | 65 <i>Picea abies</i> | Picea-europela |
| 22 <i>Acer macrophyllum</i> | Bordo-de-folhas-grandes | 66 <i>Quercus robur</i> | Carvalho-alvarinho |
| 23 <i>Quercus pyrenaica</i> | Carvalho-negral | 67 <i>Eucalyptus obliqua</i> | Eucalipto |
| 24 <i>Ocotea foetens</i> | Til | 68 <i>Ilex aquifolium</i> | Azevinho |
| 25 <i>Phillyrea latifolia</i> | Aderno | 69 <i>Cunninghamia lanceolata</i> | Falsa-aracária |
| 26 <i>Acer platanoides</i> | Bordo-da-Noruega | 70 <i>Thuja plicata</i> | Tuia-gigante |
| 27 <i>Carya ovata</i> | Cária-branca | 71 <i>Sequoiadendron giganteum</i> | Sequóia-gigante |
| 28 <i>Tilia x moltkei</i> | Tília-de-folhas-grandes | 72 <i>Abies religiosa</i> | Abeto-mexicano |
| 29 <i>Juglans nigra</i> | Nogueira-preta | 73 <i>Sequoia sempervirens</i> | Sequóia-sempre-verde |
| 30 <i>Acer pseudoplatanus</i> | Plátano-bastardo | 74 <i>Buxus sempervirens</i> | Buxo |
| 31 <i>Picea smithiana</i> | Picea-dos-Himalaias | 75 <i>Cryptomeria japonica</i> | Criptoméria-do-Japão |
| 32 <i>Fraxinus americana</i> | Freixo-branco | 76 <i>Ginkgo biloba</i> | Ginkgo |
| 33 <i>Afrocarpus mannii</i> | Pinheiro-de-S.Tomé | 77 <i>Pinus pinea</i> | Pinheiro-manso |
| 34 <i>Fraxinus americana</i> | Freixo-branco | 78 <i>Agathis robusta</i> | Pinheiro-da-damara |
| 35 <i>Pinus pinea</i> | Pinheiro-manso | 79 <i>Cedrus atlantica</i> | Cedro-do-Atlas |
| 36 <i>Eucalyptus globulus</i> | Eucalipto-comum | 80 <i>Sequoia sempervirens</i> | Sequóia-sempre-verde |
| 37 <i>Celtis australis</i> | Lódão-bastardo | 81 <i>Cedrus atlantica</i> | Cedro-do-Atlas |
| 38 <i>Pinus roxburghii</i> | Pinheiro-do-Himalaia | 82 <i>Chamaecyparis lawsoniana</i> | Camaecyparis-do-Oregon |
| 39 <i>Calocedrus decurrens</i> | Calocedro | 83 <i>Pinus patula</i> | Pinheiro-pátula |
| 40 <i>Cinnamomum camphora</i> | Canforeira | 84 <i>Araucaria angustifolia</i> | Araucária-do-Brasil |
| 41 <i>Syzygium paniculatum</i> | | 85 <i>Podocarpus totara</i> | Totara |
| 42 <i>Tilia americana</i> | Tília-americana | 86 <i>Eucalyptus regnans</i> | Eucalipto-gigante |
| 43 <i>Olea europea</i> | Oliveira | | |
| 44 <i>Araucaria bidwillii</i> | Araucária-da-Queenslândia | | |

trilho

- trilho água
- trilho floresta reliquia
- trilho militar
- trilho natureza
- trilho via sacra

- centro interpretativo

entradas

- cerca
- pontos acesso viário
- pontos acesso pedonal
- sem acesso

- parque de estacionamento
- parque merendas
- loja
- WC

mata climática

como chegar
 A1 > Saída Mealhada, direcção Luso > EN 234
 IP3 > Saída Luso > EN 235
 IP3 > Saída Mortágua, direcção Luso > EN 234
coordenadas GPS
 40° 22'34.56"N e 8° 21'56.48"W