

Breve descripción del Espacio Natural

Sotoscueva, el valle sin río

Hace millones de años, grandes bloques de roca caliza que emergieron del fondo del mar, se hundieron y se hundieron hasta dar origen a las zonas más solitarias de esos montes crecidos por la erosión. Y cuando los estratos terrestres se levantaron, hasta tallar las siete «conchas» del valle que hoy vemos.

De este paisaje nos llama la atención la frotabilidad de sus bosques y los pocos ríos que discurren en superficie. Esto es característico de zonas calizas, donde gran parte del agua de lluvia se filtra en el suelo por pequeñas fisuras. Uno de ellos, el **Guareña**, pesquera antes de ser embalsado por el Cornedo. En sus aguas se encuentran los nuestros pios, atrapados otro paisaje — el subterráneo — muy frágil y vulnerable.

El **Complejo Karstico de Ojo Guareña** es la mayor red de galerías de España y uno de los más importantes de Europa. Alberga **fauna cavernícola** de gran interés y especies de **invertebrados** catalogadas recientemente, unas en el mundo. También hay vestigios de **habitantes prehistóricos** como los de La Cueva de Pálmora (en Cornedo) y La Cueva de la Seta de las Pinuensas y Cueva de Kálix.



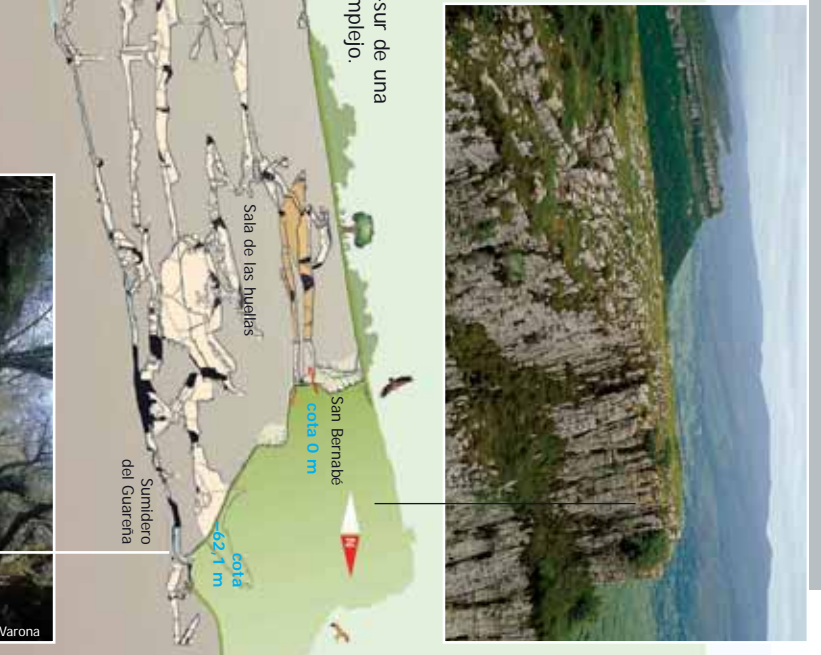
Desde el Alto de Bedón se genera perfectamente la inclinación de los estratos del valle de Sotoscueva y la magnitud este paisaje karstico.



Perfil norte-sur de una zona del complejo. © G. F. Echeburu



Torno lateral de «Sano Duran»-Santuario del río Guareña. © J. A. Verona



Perfil norte-sur de una zona del complejo.




Torno lateral de «Sano Duran»-Santuario del río Guareña.

Geología y relieve

Ojo Guareña es el nombre que recibe tradicionalmente el sumidero —el «ojo»— en el que desaparece el río Guareña para internarse en el complejo karstico que discurre bajo superficie.

En la Era Secundaria, el fino sedimento de arena en el fondo de un mar acial que cubrió toda la cornisa cantábrica, se compacta y endurece por efecto de la presión. Los movimientos internos de la corteza terrestre deforman y sacan a la superficie este material con una inclinación característica de sus capas, «en cuesta» hacia el Cantábrico. Esta inclinación se aprecia muy bien en una foto aérea o desde un punto elevado, como el **Alto de Bedón**.

Los apogeo, erosivos, especialmente el agua, han tallado las valles, han suavizado los escarpes y han disuelto sinuos y galerías por las que discurre ríos subterráneos. El Complejo Karstico de Ojo Guareña muestra perfectamente la evolución en altura de la red fluvial del valle, en superficie hace miles de años (granito boca del Guareño) hasta llegar al sexto nivel, el actual, 150 metros por debajo del primero.



El quejigo es una especie típica de la zona de transición climática. De hecho, es un roble que tiene características similares a las especies de mediterránea por excelencia.

En la zona norte, localizadas en valles umbríos y húmedos, encontramos bosques de quejigos. En la zona sur, el quejigo es una especie típica de la zona de transición climática. De hecho, es un roble que tiene características similares a las especies de mediterránea por excelencia.

Vegetación y flora

¿Qué es un Monumento Natural?

Con tal figura se protegen aquellas formaciones geológicas, yacimientos paleontológicos y demás elementos de la gea que reúnan un interés especial por la singularidad o importancia de sus valores científicos, culturales o paisajísticos.

De esta manera se busca la mejora de la calidad de vida de los habitantes del espacio desde la protección — implicando a la población — pero preservando los usos tradicionales y asegurando los recursos naturales a las generaciones futuras.

¿Por qué se protege Ojo Guareña?

La protección de este espacio tiene por objeto principal conservar la mayor red de galerías subterráneas de España, con más de 100 km de longitud: el **Complejo Karstico de Ojo Guareña**.

- Por su paisaje, con un relieve en superficie que da continuidad geológica al sistema de cuevas.
- Por ser una zona de importancia arqueológica, existiendo muestras de arte rupestre o restos humanos en sus cavernas.
- Por el interés científico de su fauna cavernícola.
- Por su sistema fluvial, con ríos como el Guareña o el Trema que siguen modelando el karst.
- Por unos pueblos bien conservados que marcan el límite entre el valle y el monte.



Vista de la pasarela que recorre la Cueva de San Bernabé. A la derecha, el Salón de las Escalas.

Ermita-Cueva de San Bernabé

Se localiza en el valle por el que se surge el río Guareña, siendo el enclave paisajístico e histórico más emblemático de la zona. Actualmente se realizan visitas guiadas a través de un itinerario acondicionado para todo tipo de público de aproximadamente 400 m y 30 minutos de duración. Visitas: 94713 86 14.

Casa del Monumento

Se ubica en las antiguas escuelas de Quintanilla del Rebollar. El edificio, en ruinas, se rehabilitó manteniendo el aspecto exterior original.

Rutas

La red de senderos de Ojo Guareña está conformada por 10 rutas circulares, todas ellas identificadas como senderos de patrimonio recorrido (PR) que, con un total de 95 kilómetros, permiten manifestar los principales valores naturales, etnográficos y culturales del Espacio Natural de Ojo Guareña. El sendero de gran recorrido GR1 cruza el espacio a la altura de Villanueva de Sotoscueva.

Rutas e instalaciones de uso público



Gabaldos incisos en la cavidad «kalle 11». La ocupación humana de las cuevas de la comarca se remonta al Paleolítico y no ha cesado nunca bien entiendo el siglo XIX. Los diferentes elementos arqueológicos que guarda el complejo.



La granjería, recurso tradicional de la comarca, ha modelado el paisaje. Pastos de alente en el monte y fresas prados de siega, cercados, en el valle.



El carbonero fue otra actividad que modeló este paisaje. Los carboneros, que fueron transformados en el carbon vegetal que alimentaría las ferreas veces de la era industrial.



El carbonero fue otra actividad que modeló este paisaje. Los carboneros, que fueron transformados en el carbon vegetal que alimentaría las ferreas veces de la era industrial.

Patrimonio social y cultural

Esta pequeña, organizada, en multitud, conservan verdaderos tesoros como la recepción de Villabascos, la iglesia románica de Burera o las pinuras de la ermita románica de San Triso y San Bernabé.


Encontramos arquitectura moderna y grandes casas solariegas con balconadas y galerías. Un paso por sus calles tiene su recompensa. Tal vez nos hablen del ferrocarril minero o nos cuenten una leyenda.

La relación entre las gaitas y el hombre se ha mantenido hasta nuestros días, prueba de ello es que la fiesta más popular de la comarca, la «Gaita», se celebra en la ermita del mismo nombre, construida en una cueva alta por la Edad Media.



Murcielago orejudo gris. Rindido grande o murcielago de heretradura grande.

Otro tesoro que acorde el oscuro mundo subterráneo de Sotoscueva es su fauna cavernícola, especies adaptadas a este hábitat y muy sensibles a los cambios en el mismo. Alguno de estos invertebrados son unos, por lo que la Consejería de Medio Ambiente y el CSIC desarrollan desde hace unos años un programa de conservación de estos organismos. Un antiguo que vive en nuestras cuevas es este *Psuedoniphargus burgensis*, y mide menos de 5mm.



Arca Camacho.


Aparte de curules inventados y las poblaciones de murciélagos, requirnos todos de las cuevas. Ojo Guareña cuenta con unos paisajes de gran belleza, con sus montañas, sus ríos y sus prados en el valle. Os recomendamos unos prismáticos si pensáis dar un paseo.

Donde la actividad ganadera ha respetado el monte, se redujeron los corcos y jabales amos en franca expansión.

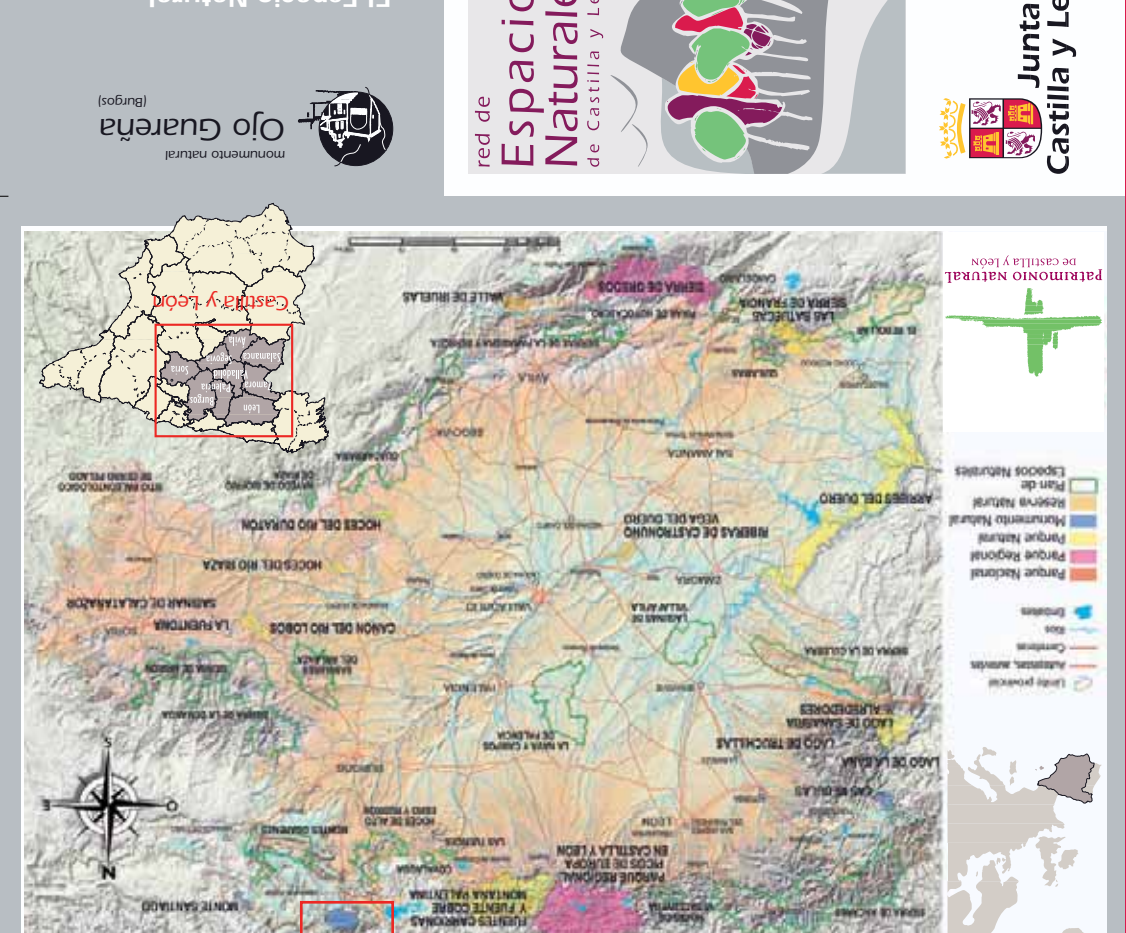


Las cuevas caprioladas son frecuentes en los sitios de la comarca. Diferenciamos al macho por su característico capriote negro, a modo de borra, mientras que el de la hembra es marrón.

Fauna



El espacio Natural de Ojo Guareña.



El espacio Natural de Ojo Guareña. Mapa de la zona.



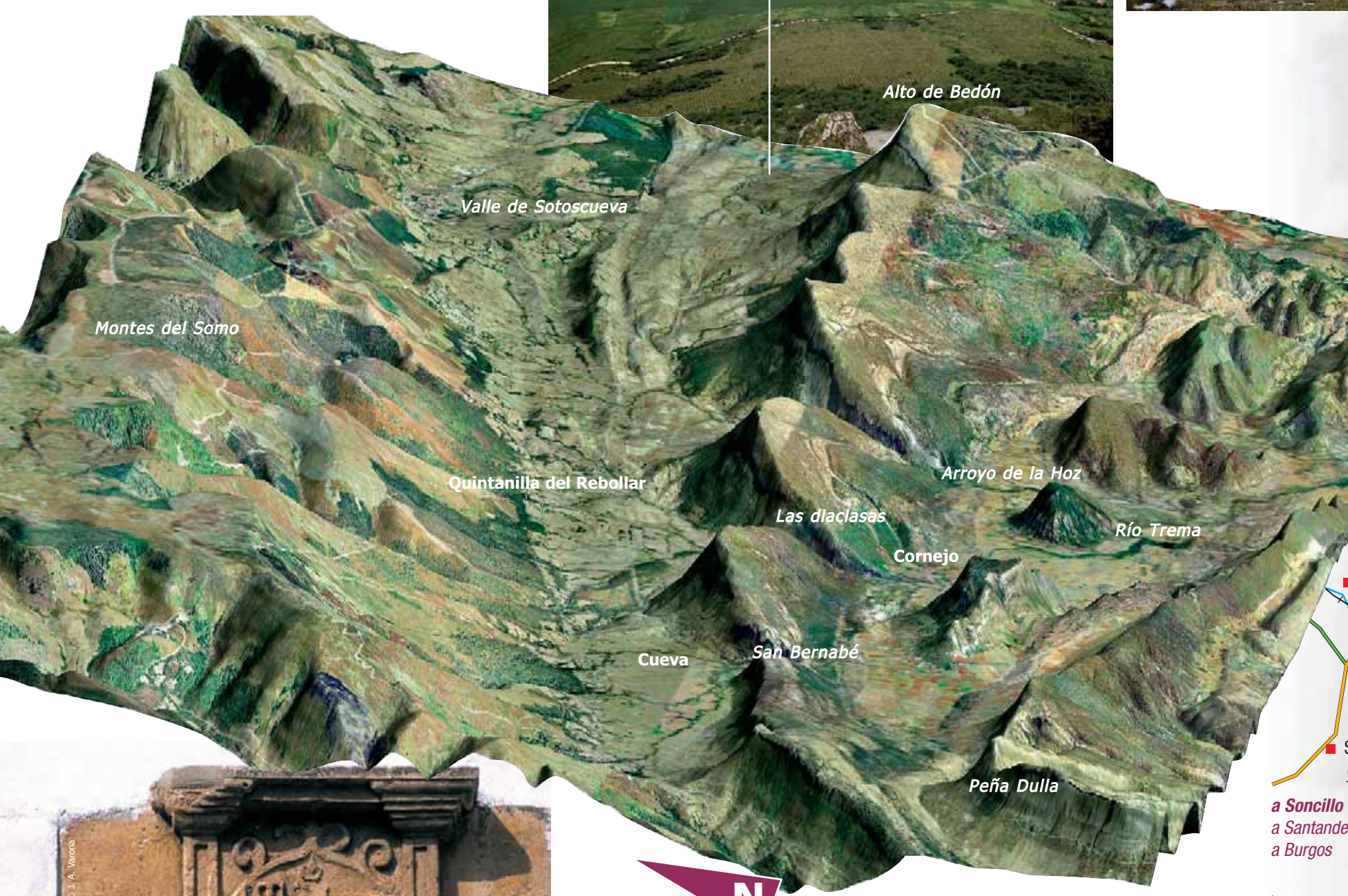
Teléfonos de interés

Servicios generales
 Casa del Monumento. Quintanilla del Rebollos 947 138614
 Junta de Castilla y León. Servicio Territorial de Medio Ambiente.
 Sección de Espacios Naturales y Especies Protegidas..... 947 281503
 Información Turística de Castilla y León
 www.jcyl.es/turismo 902 203030
 Emergencias 112

Alojamientos rurales
 Casa «Prado Mayor». Quintanilla del Rebollos 947 138689
 CTR «Ojo Guareña». Vallejo de Sotoscueva..... 947 138770
 CTR «Cova Racino». Villamartín de Sotoscueva 649 520486
 CTR «Casona de Sotoscueva». Cueva 947 138835
 Albergue Juvenil JCyL. Espinosa de los Monteros..... 947 120449

Restaurantes en
 Quintanilla de Sotoscueva
 Vallejo de Sotoscueva
 Bercedo de Montija
 Espinosa de los Monteros
 El Ribero de Montija
 Villasante de Montija

Otros servicios
Gasolineras: Vallejo de Sotoscueva y Bercedo de Montija
Farmacias: Quisicedo, Espinosa de los Monteros y Villasante de Montija
Cajeros automáticos: Espinosa de los Monteros



Escudo de Quintanilla del Rebollos.

Las cuevas son en esta zona un referente desde tiempos remotos. Restos paleolíticos y neolíticos lo confirman, la ermita-cueva de San Tirso y San Bernabé (XIII-XVIII) o la celebración de las reuniones vecinales en la Cueva del Concejo desde 1616, hasta que en 1924 se trasladó a un edificio en Concejo el actual ayuntamiento. En el «Diccionario Geográfico» de Pascual Madoz (1845-50) leemos sobre la localidad de Cueva de Sotoscueva:

«Es digna de notarse la cueva en que la multitud celebra sus ayuntamientos. Se halla situada a corta distancia del lugar por la parte del sur, en una peña viva de unos 250 pies de elevación; la entrada la tiene al O, la cual cuenta 60 pies de altura, y otros tantos de ancho en forma de arco o medio punto; se introduce en la Peña por el Oriente y Medio día como una 1/2 legua, divi-

diéndose en diferentes ramales, que por su obscuridad y desidia del país no se han registrado; en su interior se ven bien claramente hornos de fundición destruidos. A la izquierda de esta gran cueva hay otra pequeña que es la ermita de San Tirso y San Bernabé, donde se celebra su festividad el 11 de junio, que es muy concurrida y de mucha devoción, pues no bajaban ningún año de reunirse menos de 20.000 almas que acuden de todas las provincias limítrofes...

En 1956 comenzaron las exploraciones de la red de grutas hasta nuestros días, proporcionando mucha información sobre su extenso desarrollo, su peculiar fauna y sus restos arqueológicos: la «Sala de las Pinturas» se describe en 1968 y la «Sala de las Huellas» en 1969. Por su importancia cultural, el conjunto de Ojo Guareña se declara «Bien de Interés Cultural (BIC)» en 1970.

El 27 de marzo 1996, la Junta de Castilla y León declara toda la zona (13.850 ha) «Monumento Natural», en base a la Ley 8/1991, de Espacios Naturales de Castilla y León con el fin de proteger todo el sistema kárstico, tanto en superficie como bajo esta. Desde 2001 está protegido como «Lugar de Interés Comunitario (LIC)» dentro de la «Red Natura 2000» de la Unión Europea.



Cueva-ermita de San Tirso y San Bernabé.



Entrada al valle de Sotoscueva, desde el «Alto de Bedón».



«El Ventanón».



Quisicedo.



«El Ventanón».



«El Ventanón».



«El Ventanón».



«El Ventanón».

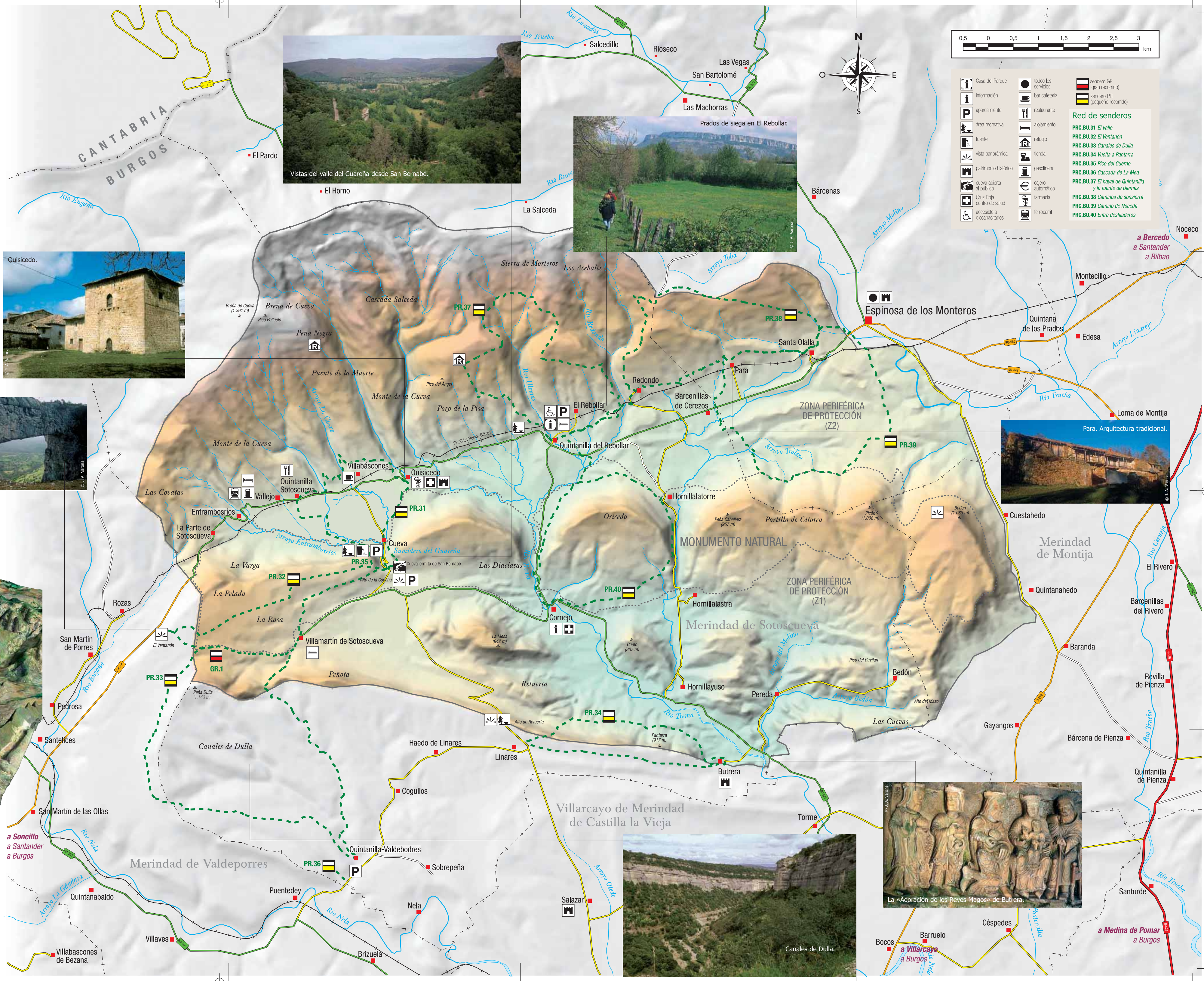


«El Ventanón».

«El Ventanón».

«El Ventanón».

«El Ventanón».



La «Adoración de los Reyes Magos» de Butrera.

«Adoración de los Reyes Magos» de Butrera.

«Adoración de los Reyes Magos» de Butrera.

«Adoración de los Reyes Magos» de Butrera.

«Adoración de los Reyes Magos» de Butrera.